







Plan de Prévention des Risques Inondation

Commune de LESTIAC-SUR-GARONNE

Zonage réglementaire

-  Zone grenat
(sur-aléa digue et risque fort)
-  Zone rouge foncé (risque fort)
-  Zone rouge clair (risque faible)
-  Zone bleue (risque faible)
-  Ligne de hauteur d'eau 1 m
-  Cote de seuil (m NGF)
-  Digue

Sources :
R&T
Scan 25 - IGN

Conception : [risque.territoire](http://risque.territoire.fr)
Echelle : 1 / 10 000e

