

PLAN DES SERVITUDES D'UTILITE PUBLIQUE

Echelle : 1/5000

PLAN D'OCCUPATION DES SOLS

P.O.S approuvé par délibération du Conseil Municipal
du 18 mai 1995

P.O.S mis à jour par arrêté du Maire du 24 mars 1995

P.O.S mis à jour par arrêté du Maire du 30 septembre 2002

Vo. plan. Rte. autor. 2. Plan. Rte. autor. 20 septembre 2002








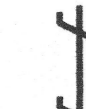
échelle
5.1

Département de la Gironde
Commune de

LOUPIAC



LEGENDE

-  AC1 (monuments classés)
-  AC1 (monuments inscrits à l'Inventaire des M.H.)
-  EL3 Servitudes de hodge et de marché
-  EL7 Alignement des voies
-  14 Servitudes relatives à l'abaissement des conditions électriques (alimentation générale et distribution)
-  16 Servitudes concernant les mines et carrières, fossés ou profit des titulaires d'autorisations d'exploitation
-  PT3 Servitudes attachées aux réseaux de télécommunications des postes et télécommunications
-  PM1 Plan de Prévention du Risque Inondation voir plan joint