












Commune de LESTIAC sur GARONNE

Plan Local d'Urbanisme

ZONAGE ET RESERVATIONS CENTRE URBAIN

PROCÉDURE ANTÉRIEURE		ELABORATION DU P.L.U. EN COURS	
P.O.S. approuvé le	: 03/09/1989	Révision prescrite le :	06/12/2001
P.O.S. modifié le	: 21/11/1994	Arrêtée le :	
Urbanisme et développement local			3.2
6, Gastineau, 33670 Saint-Léon Tél : 05 56 23 65 45 - Fax : 05 56 23 63 50 e-mail : humanis@wanadoo.fr			Échelle 1/2000

Légende

-  Zone Ua
-  Zone Ub
-  Zone 1AU
-  Zone 2AU
-  Zone N
-  Zone A
-  Espace Boisé Classé
-  Zone de bruit
-  Emplacement Réservé
-  N° Emplacement Réservé
-  Accès des zones 1AU

Indication de zone à risque : à l'intérieur de ce périmètre, se reporter au Plan de Prévention du Risque d'Inondation (plan de zonage et règlement joints en annexe) pour voir si la parcelle objet d'une demande est située en zone inondable.

Saturisme : Par arrêté préfectoral du 22/12/2000, l'ensemble du département de la Gironde a été classé en zone à risque d'exposition au plomb conformément à l'article L.1334.5 du code de la santé publique.

