






Les espaces naturels et paysagers

-  - préserver le capital viticole
-  - préserver la vallée du Ciron
-  - valoriser la forêt

Les espaces urbanisés

-  - reconnaître et développer de façon modérée les secteurs résidentiels pavillonnaires
-  - structurer le principal secteur de développement urbain : mixité des fonctions, gestion des déplacements, densification du bâti existant.
-  - reconnaissance et prévision d'équipements collectifs : scolaires, sportifs, aire des gens du voyage
-  - reconnaître les hameaux moins denses afin de préserver leur caractère, de prendre en compte leur insertion en milieu viticole, ou dans un secteur de risque

Les secteurs de risque

-  - gérer les contacts avec la forêt
-  - prendre en compte les secteurs de carrières et la vallée inondable